

---

**INFORME PRELIMINAR DE LOS TRABAJOS  
ARQUEOLÓGICOS PRECEPTIVOS EN EL  
CLAUSTRO DE LA FACULTAD DE DERECHO  
UNIVERSIDAD DE MURCIA  
(CAMPUS DE LA MERCED)**

**JORGE JUAN EIROA GARCÍA  
JOAQUÍN LOMBA MAURANDI  
MARÍA JESÚS SÁNCHEZ GONZÁLEZ**

ENTREGADO: 1992

**INFORME PRELIMINAR DE LOS TRABAJOS  
ARQUEOLÓGICOS PRECEPTIVOS EN EL  
CLAUSTRO DE LA FACULTAD DE DERECHO  
UNIVERSIDAD DE MURCIA  
(CAMPUS DE LA MERCED)**

**JORGE JUAN EIROA GARCÍA, JOAQUÍN LOMBA MAURANDI, MARÍA JESÚS SÁNCHEZ GONZÁLEZ**

**Palabras claves:** Excavación, Convento, Mercedarios, claustro, cata, perfil estratigráfico, moderno.

**Resumen:** Con motivo de las obras de demolición previas a la remodelación de la Facultad de Derecho, sobre la que se conserva el claustro del antiguo Convento de la Orden de Mercedarios, se realizaron una serie de catas arqueológicas tras las cuales se evaluaría la necesidad o no de exca-

vacación. Los trabajos arqueológicos, desarrollados por el equipo de la Universidad de Murcia, han tenido como objetivo esencial la obtención de datos a partir del estudio estratigráfico de los perfiles obtenidos en cuatro catas de sondeo. El resultado ha sido la ausencia de restos arqueológicos significativos, y los niveles por lo general presentan importantes remociones e intrusiones procedentes de diversas obras de reparación y acondicionamiento del edificio en época moderna.

## 1. ANTECEDENTES

Con motivo de las obras de demolición previas a la remodelación de la Facultad de Derecho, en su sede del Campus de La Merced, sobre el solar en el que se conserva el claustro del antiguo convento de la orden de los mercedarios, quedaron al descubierto, en los sondeos efectuados por la empresa constructora, algunos restos pertenecientes al edificio antiguo que motivaron la inspección de funcionarios de la Dirección General de Cultura (Sección de Patrimonio), que presentaron al Rectorado de la Universidad de Murcia un informe, fechado el 8 de marzo de 1993, en el, entre otras cosas, que se ordenaba " la ejecución de catas arqueológicas, previas a la ejecución de la futura cimentación, a partir de cuyos resultados se evaluará la necesidad o no de ampliar la zona de excavación".

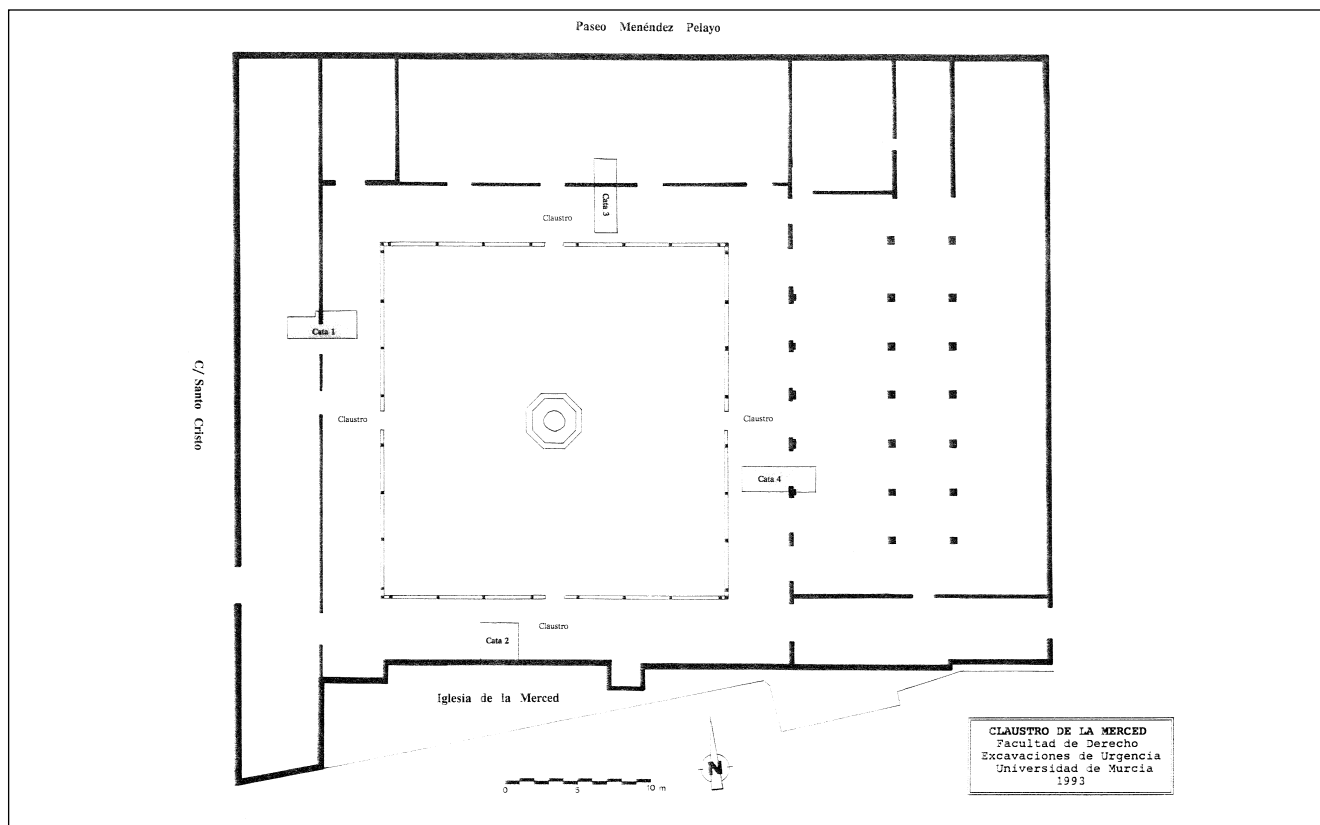
El Excmo. Rector Magnífico de la Universidad de Murcia encargó al profesor D. Jorge Juan Eiroa García, catedrático de Prehistoria de dicha Universidad, la ejecución de las catas arqueológicas y, a tal efecto, éste organizó, con los becarios de investigación D. Joaquín Lomba Maurandi y D.<sup>a</sup> María

Jesús Sánchez González, un equipo de trabajo, en el que se incorporaron alumnos de la Especialidad de Historia Antigua y Arqueología.

Los trabajos arqueológicos se desarrollaron, en jornadas de mañana, entre los días 8 y 16 de mayo de 1993, con el fin de cumplimentar lo señalado en el Informe de la Dirección General de Cultura citado.

El interés de esta actuación arqueológica se apoya en el valor histórico del edificio y del solar que ocupa, ya que éste conserva el claustro originario del antiguo convento, cuyo diseño, realizado entre 1598 y 1604, se debe al Maestro Mayor de la Catedral de Murcia Don Pedro Montero. La obra se realizó en 1604 y, posiblemente ya estaba finalizada en 1610. Según la documentación existente, en dicho Claustro trabajaron los canteros Pedro Milanés, Damián Pla y Bartolomé Sánchez y, aunque en el contrato de la obra se especifica que su construcción se realizaría en mármol, circunstancias económicas impusieron la obra pétreo que en la actualidad se conserva.

Aunque la orden de La Merced se instaló en Murcia a finales del siglo XIII, la adyacente Iglesia de La Merced pudo



iniciarse en el siglo XVI, hacia 1562. A finales del XVII, posiblemente hacia 1670, se mejora y amplía, añadiéndosele un tramo y aprovechando otro de la fase anterior. En 1711 se dota de una nueva fachada y el edificio sufre destrucción parcial a causa de dos incendios. Posteriormente, con la desamortización, el edificio es abandonado y, después, dedicado a albergar un colegio de los Marianistas, hasta 1926, siendo remodelado entonces, aunque sin alterar el claustro y patio.

Por fin, en 1975, con motivo de la construcción de nuevas dependencias en la zona de la entrada principal, la Dra. D.<sup>a</sup> Ana María Muñoz Amilibia, catedrática de Arqueología de la Universidad, realizó una excavación arqueológica en la que se documentó, bajo los niveles actuales, un nivel revuelto de basurero que ofreció diversos materiales arqueológicos de amplia cronología, entre los siglos XVII y la actualidad.

## 2. CATAS ARQUEOLÓGICAS DE 1993

Los trabajos arqueológicos desarrollados por el equipo de la Universidad de Murcia han tenido como objetivo esen-

cial la obtención de datos a partir del estudio estratigráfico de los perfiles obtenidos en cuatro catas de sondeo, con el fin de analizar tanto los posibles restos de construcciones anteriores, como de los materiales arqueológicos asociados a ellas, antes de la remodelación que va a efectuarse.

Las catas se han realizado en: la zona situada entre la antigua Aula 1 y el claustro (Cata 1), en el tramo medio del lado Oeste, en la medianera de la Iglesia de La Merced (Cata 2); en el tramo Este, entre la antigua Biblioteca y el claustro (Cata 3) y en el tramo Sur, entre el Aula 5 y el claustro (Cata 4) (Plano general).

Los trabajos han sido realizados con metodología y técnica arqueológicas, filmados en Vídeo Telefunken VM 4.400 con cinta PDM EC-45 Super HG, y fotografiados con película Kodak TMX 135, realizándose planimetría completa, plantas y perfiles, de los cuatro cuadros abiertos.

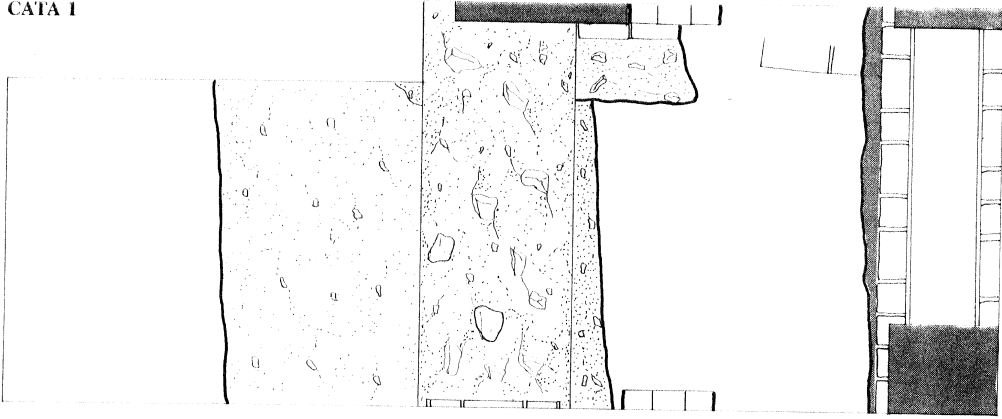
### CATA 1

Dimensiones: 200 x 490 cm

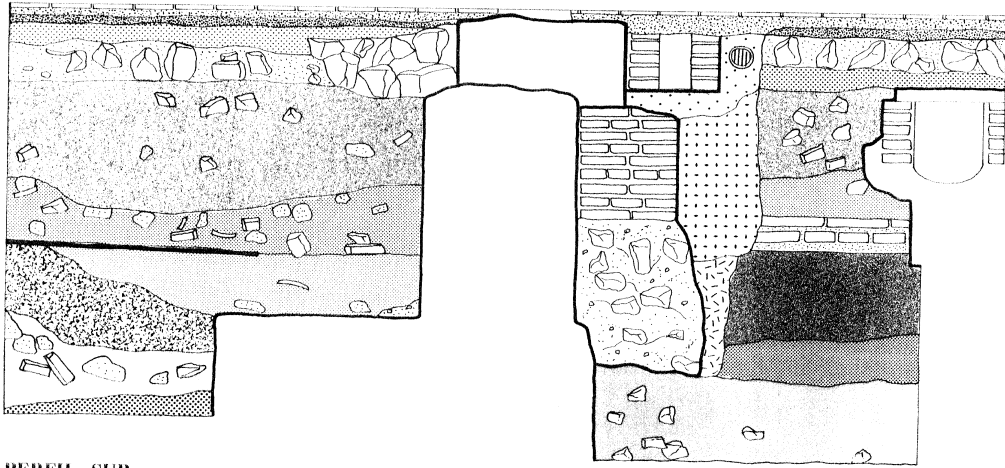
Orientación: E - W

Ubicación: Lateral W del claustro, entre el pasillo lateral del mismo y el Aula 5 de la Facultad de Derecho.

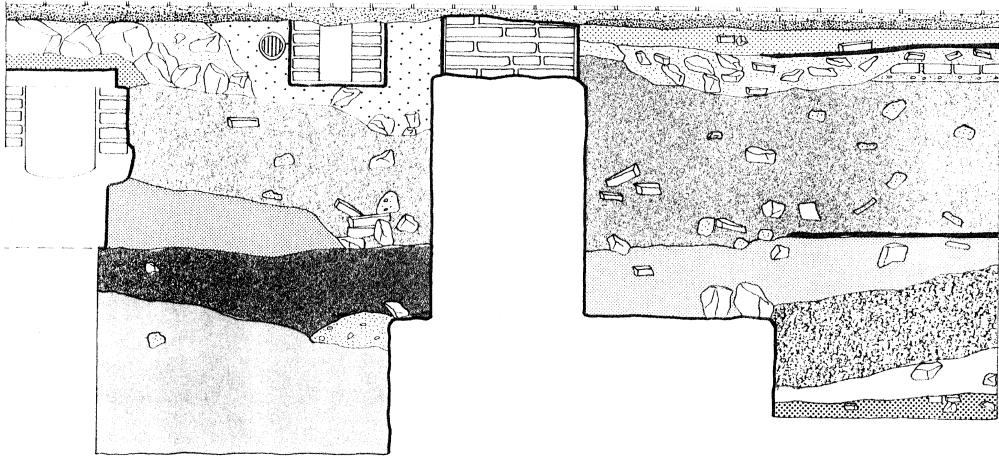
CATA I




PERFIL NORTE



PERFIL SUR



CLAUSTRO DE LA MERCED  
Facultad de Derecho  
Excavaciones de Urgencia  
Universidad de Murcia  
1993



Se definen dos sectores, E y W, separados por un muro central, perpendicular a la cata, en su zona intermedia.

Estructura I: Muro de ladrillo (30 x 15 x 5 cm cada ladrillo), de 64 cm de grosor, enlucido con una fina capa de yeso. Se sitúa en el centro de la cata, de N-S, separando los dos sectores, y superpuesto al muro central. Este muro se sitúa bajo el actual tabique que separa el claustro de las dependencias circundantes (actuales dependencias de la Facultad de Derecho). Aparece a escasos centímetros del suelo actual, hasta una profundidad de -36 cm. Casi no se observa en planta, debido a la acción de la maquinaria, pero si que se documenta perfectamente en el Perfil S.

Estructura II: Canalización de agua del actual edificio de Derecho, fuera de uso. Orientación N-S. Consiste en un canal de 14 cm de anchura, delimitado a ambos lados por ladrillos de 14 cm de ancho, unidos con yeso. Se sitúa a -12 cm del pavimento actual, hasta una profundidad de -40 cm.

Estructura III: Tubería para conducción de aguas, pertenecientes al actual edificio, fuera de uso. Diámetro de 10 cm. Discurre paralela a la Estructura II.

Estructura IV: Tubería de canalización de agua de 14 cm. de diámetro y de utilización actual. Recubierta por hormigón,

alcanza un grosor de 40 cm y una profundidad de -50 cm, rompiendo los pavimentos sitos a -16 y -28 cm. Se observa en el perfil W y sigue una dirección SW-NE.

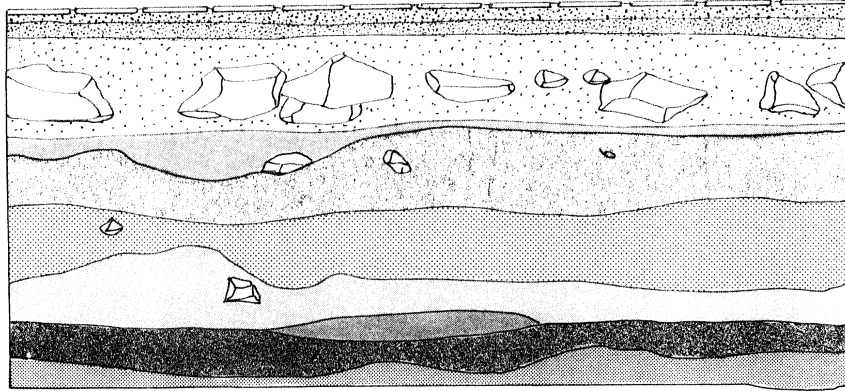
Estructura V: Canalización para aguas residuales del actual edificio. Se ubica en el Perfil E de la cata, con dirección N-S. Se trata de un canal de 34 cm de anchura y 40 cm de profundidad, hecho de ladrillo y revestido de cemento en su interior. Posee una cimentación de ladrillo y argamasa de 40 cm de potencia. Restauraciones recientes con cemento en la cimentación, así como planchas de hormigón.

Estructura VI: Muro de ladrillo (14 x 24 x 5 cm cada uno) adosado al muro central. Tiene 50 cm de ancho y profundiza hasta -102 cm. La parte superior del muro ha sido recortada por la cimentación del muro actual que delimita el claustro. Presenta una cimentación de 60 cm de ancho y 72 cm de potencia, de piedras y mortero de cal. Se observa en el perfil N.

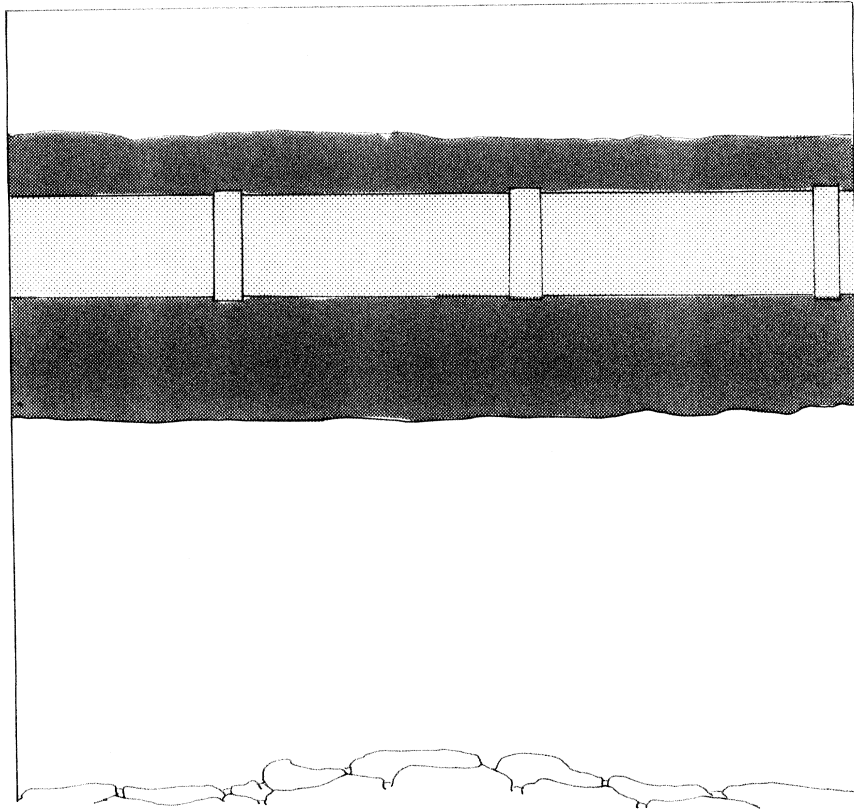
Estructura VII: Muro medianil de 74 cm de ancho, que separa el área del claustro de las dependencias occidentales del edificio. Dirección N-S. Construido con piedras y mortero de cal, con la técnica del encofrado. Aparece a -38 cm, hasta -110 cm, cota a partir de la cual aparece su cimentación, formada por el mismo material, y de dimensiones diferentes: 10

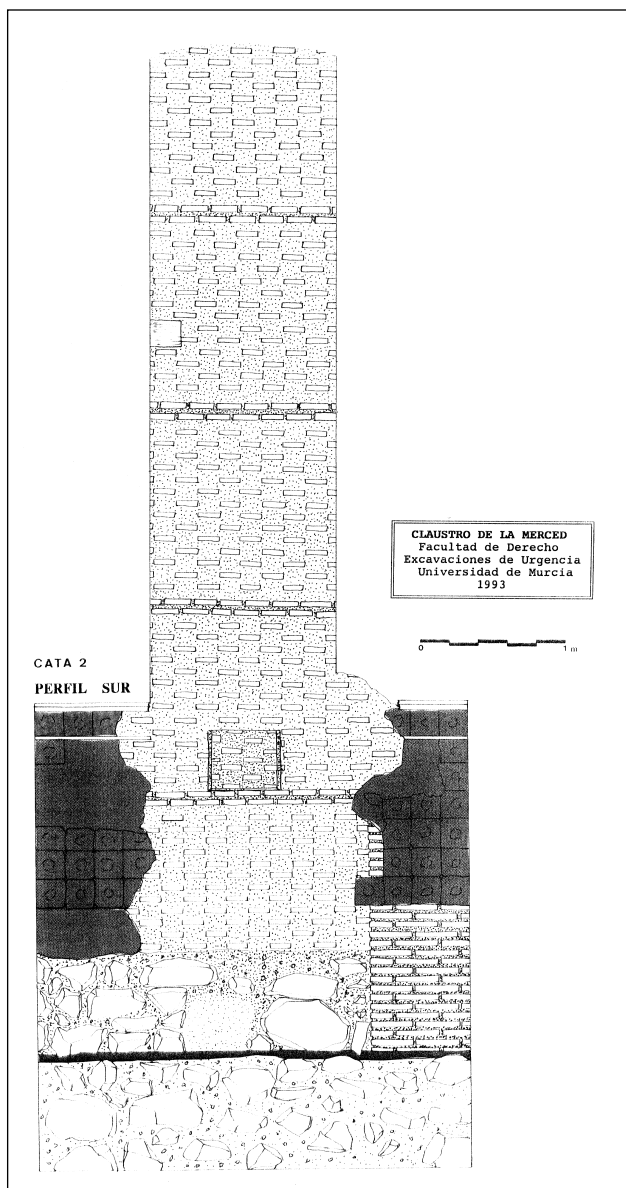
CLAUSTRO DE LA MERCED  
Facultad de Derecho  
Excavaciones de Urgencia  
Universidad de Murcia  
1993

PERFIL NORTE



CATA 2





cm en su lado oriental y 100 cm en el occidental; no se conoce su profundidad total.

Estructura VIII: Muro de ladrillo (30x15x5 cm cada uno) con argamasa; se conservan 2 hiladas. aparece cortado por los niveles de escombros (hasta la cota -100 cm) . Se observa en el Perfil N.

En cuanto al desarrollo vertical de la cata, toda la potencia presenta niveles de derrumbe de diferentes fases. Estos niveles se componen de tierras arcillosas, con abundantes restos de ladrillo, tejas, yesos, y carbones.

El material cerámico aparece totalmente revuelto desde el punto de vista cronológico.

Además, se documentan 4 pavimentos:

Pavimento 1: Suelo actual. Cota 0, y capas de asiento hasta -40 cm: capas de grava, capas de compresión, y asiento de grava y piedras de gran tamaño.

Pavimento 2: Suelo de yeso. Cota -16 cm. Sólo se conserva en algunos tramos de los perfiles, debido a que está profundamente alterado por las capas de asiento del Pavimento 1. Se observa en el Perfil W y S.

Pavimento 3: Suelo de ladrillo. Cota -28 cm. Asentado sobre una fina capa de argamasa. Sólo se conserva en algunos tramos de los perfiles, debido a que está profundamente alterado por las capas de asiento del Pavimento 1. Se observa en el Perfil W y S.

Pavimento 4: Suelo de yeso. Cota -110 cm. Se asocia a la Estructura VII. Se observa en el Perfil W y S.

CATA 2: Dimensiones: 270 x 250 cm

Orientación: N - S

Ubicación: Lateral S del claustro, entre el pasillo lateral del mismo y la Iglesia de la Merced. Su perfil S está en el mismo muro medianero del claustro y la iglesia.

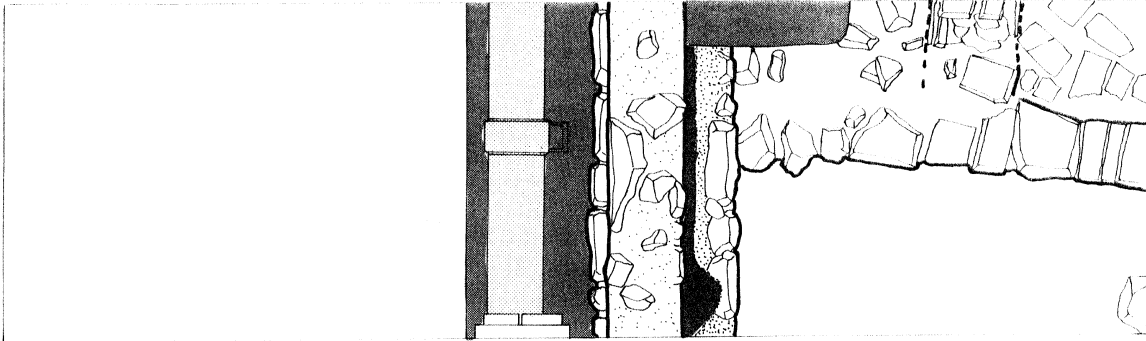
Se aprovecha para su planteamiento una cata hecha previamente por la maquinaria para una comprobación de cimentaciones, adyacente al muro medianero con la iglesia; de ahí sus dimensiones.

En planta no se observa la presencia de ninguna estructura, salvo una tubería de alcantarillado, no sabemos si en uso, a una profundidad de -110 cm (Estructura I). El resto de estructuras se observan exclusivamente en el alzado de la medianera con la iglesia, que coincide con el perfil S de la cata.


Estructura I: Tubería de cemento, de unos 30 cm de diámetro, a -110 cm; apoya sobre un lecho de hormigón de cierta entidad, que se extiende hacia el N 30 cm, y hacia el S 40 cm. Esta tubería discurre atravesando la cata con dirección E-W.

Estructura II: Alzado del muro medianero con la Iglesia de La Merced. Se documenta en el dibujo del alzado a partir de la Cota 0 hasta +630 cm. Consiste en un potente muro de mortero con cal y ladrillos dispuestos perpendiculares al desarrollo del muro, mostrando en el alzado sólo sus caras laterales. Las dimensiones de estos ladrillos son 14 x 4 cm (longitud desconocida, pues penetra en el muro). Estos ladrillos se disponen en hiladas, distando entre sí unos 15 cm, y alternándose su posición en las hiladas sucesivas. Se diferencian varias bandas con este tipo de aparejo, separadas por una estrecha banda de 2 hiladas de ladrillos de iguales

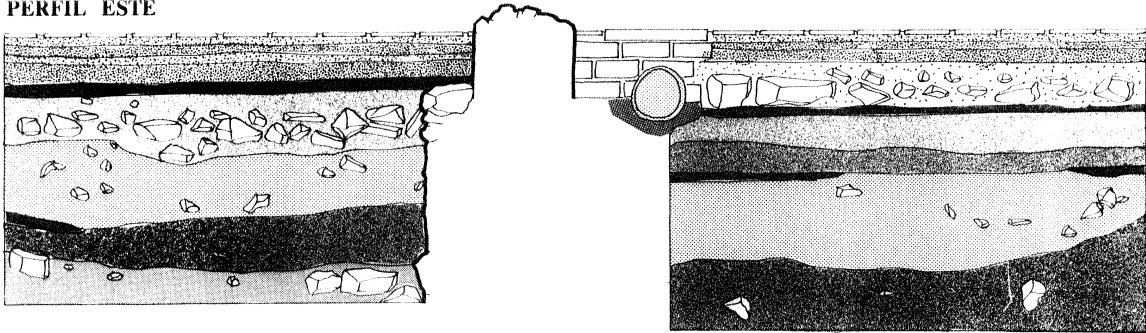
CATA 3



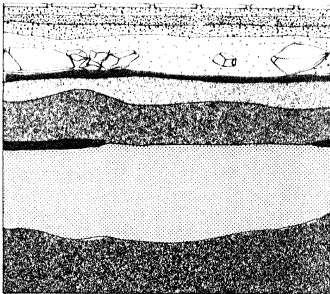
PERFIL OESTE



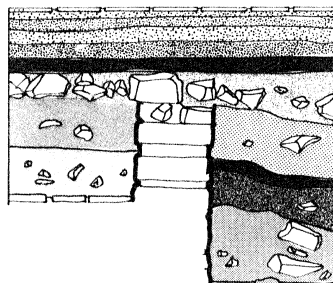
PERFIL ESTE



PERFIL SUR



PERFIL NORTE




CLAUSTRO DE LA MERCED  
Facultad de Derecho  
Excavaciones de Urgencia  
Universidad de Murcia  
1993

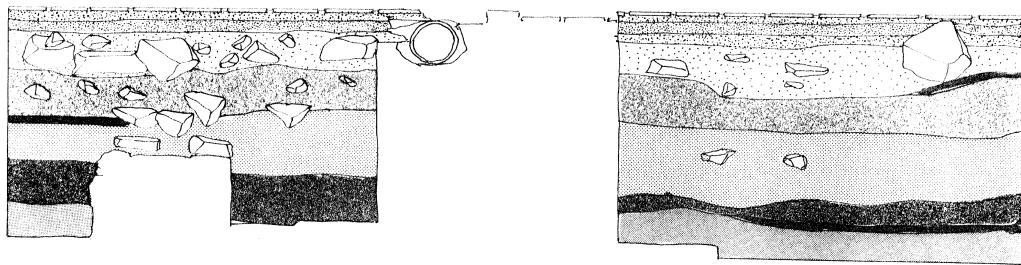




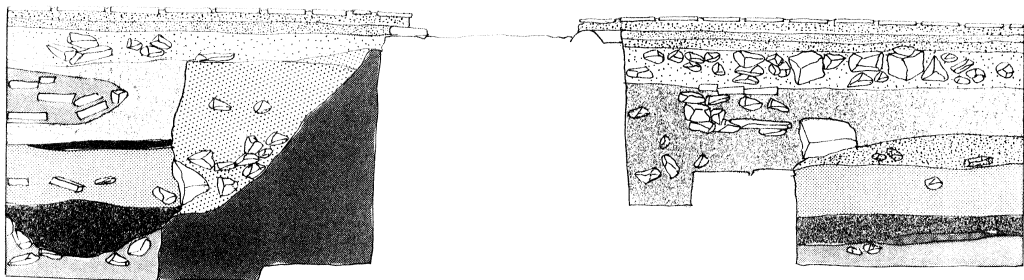
CATA 4




PERFIL NORTE




PERFIL SUR



PERFIL ESTE



PERFIL OESTE



0 1 m

CLAUSTRO DE LA MERCED  
Facultad de Derecho  
Excavaciones de Urgencia  
Universidad de Murcia  
1993



**Foto 1. Vista interior del Claustro de La Merced.**

dimensiones pero con separación entre ladrillo y ladrillo de 2-3 cm. Estas anchas bandas de ladrillos alternados se sitúan en las siguientes cotas: 0+100, +110/+235, +245/+370, +380/+405 y +420/+535 cm.

A una altura de +112 cm aparece una hornacina de 45 cm de anchura y otros tantos de altura, con una profundidad de 30 cm.

Estructura III: Estructura de piedras de tamaño muy grande con mortero con abundante cal. Sobre esta estructura se sitúa la anterior, a modo de asiento o cimentación, cegando el vano que delimita en uno de sus flancos la Estructura III. Ello es así porque esta estructura lo que hace es cegar un vano del que sólo podemos observar su flanco W (Estructura IV). Se sitúa desde la Cota 0 a -70 cm.

Estructura IV: Muro de ladrillos de 30 x 4 cm, separados entre sí 2-3 cm. Se localiza desde la Cota +80 a -70 cm. Corresponde a un momento anterior a la actual edificación de la iglesia y del claustro, y apoya directamente sobre un pavimento de mortero situado a -70 cm, con un grosor de 8-10 cm.

Estructura V: Muro de mortero y piedras de tamaño muy grande, en el perfil justo bajo el pavimento mencionado, de -74 hasta la cota inferior de la cata (-148 cm). Podría ser la

cimentación del edificio al que pertenecen el pavimento citado y también la Estructura IV, que sería su alzado.

La alteración de todos los niveles, como consecuencia de la colocación de la tubería, impide identificar fosas de fundación en las proximidades de las estructuras mencionadas. En el desarrollo vertical de los demás perfiles (E, W, N) sólo se observan sucesivos niveles de derrumbe con abundante escombros, además de la fosa de colocación de la tubería. Como en el resto de catas, en los 40 cm que van de la Cota Pts a -40 aparece la pavimentación actual y sus correspondientes capas de grava, compresión y asiento.

#### CATA 3

Dimensiones: 520 x 150 cm

Orientación: N - S

Ubicación: Lateral N del claustro, entre el pasillo lateral del mismo y las estancias circundantes de la Facultad de Derecho.

Como en las catas 1 y 4, se divide en dos sectores, en este caso N y S, separados por el muro medianero que diferencia el lateral del claustro de las estancias circundantes de la Facultad de Derecho.



**Foto 2. Lateral N del Claustro.**

Estructura I: Muro de mortero con piedras, delimitando los dos sectores, con orientación E-W, de 40 cm de ancho y un desarrollo vertical entre las cotas +07 y -38 cm. Constituye el inicio del alzado del actual muro que separa el claustro de las dependencias de Derecho.

Estructura II: Muro de piedras (de 30 cm cada una), trabadas con escaso mortero. se sitúa exactamente bajo la Estructura I, llevando su misma dirección, pero posiblemente con mayor anchura (no se puede documentar debido a la presencia de una tubería). Su desarrollo vertical va de -35 a -90 cm.

Estructura III: Muro de piedras, trabadas con un mortero muy escaso, presentando un lienzo de superficie muy plana. Se sitúa bajo la Estructura II y lleva su misma orientación. En su desarrollo vertical va de -90 cm hasta el fondo de la cata (-125 cm).

Estructura IV: Tubería de cemento, con su calzado de hormigón, adosado al muro medianero (Estructural), pero en el sector S de la cata. Aparece a -17 cm y se continúa la alteración de niveles hasta -45 cm. Rompe todo el sistema de niveles y capas de la última pavimentación.

Estructura V: Pavimento en el sector N, asociado a la (Estructura I), y apoyado directamente sobre la Estructura II, que sirve de asiento al pavimento. Aparece en -25 cm, con una potencia de 10 cm. Es de mortero, y sólo aparece en este sector.

Estructura VI: Muro documentado sólo en el perfil N del sector N y de manera fragmentaria en su planta. Tiene casi dirección E~W; está compuesto por ladrillos macizos y anchos (10/12 cm), alternados con bandas de arcilla morada/azulada. Todos estos ladrillos se disponen perpendiculares al desarrollo longitudinal del muro. Presenta enlucido de yeso al interior y al exterior, perfectamente observables en el perfil W.

En planta hace un ángulo recto a 80 cm al E del perfil comentado, girando entonces hacia el N, también con una delineación rectilínea. Se delimita así un espacio en la esquina NW, con pavimento asociado (Estructura VII), y también define una sedimentación diferente al resto de la cata.

Estructura VII: Pavimento de ladrillos macizos, muy mal conservado, asociado al muro de la Estructura VI. Por tanto es el pavimento de esa estancia de la que sólo hemos documentado esta esquina de la Estructura VI. Cota -90 CM.



Foto 3. Cata 1: lateral W del Claustro. Proceso de excavación.



Foto 4. Cata 1: lateral W del Claustro. Proceso de excavación.



Foto 5. Cata 1: Sector oriental. Canalización y detalle.



Foto 6. Cata 1. Sector oriental. Canalización y detalle.



**Foto 7. Cata 3: lateral N del Claustro. Proceso de excavación.**

Estructura VIII: Muro de piedra anterior a las dos últimas estructuras. Es aprovechado como cimentación por el tramo N-S de la Estructura VI. Su cara E presenta una superficie bastante plana. Se adosa casi perpendicularmente a la Estructura III, por lo que es posterior a ésta pero convive con ella en algún momento. Se documenta hasta la cota inferior del sector N de la cata.

En cuanto al desarrollo vertical de los perfiles, se repite el esquema comentado para el resto de catas. La única novedad destacable es el ya citado pavimento (Estructura V), y los dos sedimentos arcillosos (de grano muy fino) delimitados por la esquina que forma la Estructura VI.

#### CATA 4

Dimensiones: 500 x 180 cm

Orientación: N - S

Ubicación: Lateral E del claustro, entre el pasillo lateral del mismo y las estancias circundantes de la Facultad de Derecho. Ocupa parte del lateral del claustro y parte de los bajos de la antigua Biblioteca General.

Se definen dos sectores, E y W, separados por un muro central, perpendicular a la cata, en su zona intermedia.



**Foto 8. Cata 3: sector Sur. Detalle de estratigrafía.**



**Foto 9. Cata 3: sector Norte. Detalle de muro y pavimento.**

Estructura I: Pavimentación de ladrillos macizos sobre la Estructura II; sobre esta pavimentación se sitúa el muro medianero que separa el claustro de las dependencias de Derecho. También hay una tubería que rompe parcialmente dicho pavimento.

Estructura II: Muro central Muro medianil de 74 cm. de ancho, que separa el área del claustro de las dependencias septentrionales del edificio Dirección N-S. Construido con piedras y mortero de cal, con la técnica del encofrado. Aparece a -10 cm, hasta -110 cm; no se conoce su profundidad total.

Estructura III: Muro diagonal, de dirección aproximada NE-SW, en el sector W de la cata. Está compuesto de mortero de mala calidad y, en su parte superior, restos de lo que debió ser una hilera de ladrillos macizos (estos ladrillos no se documentan en el resto de alzado del muro). Se sitúa su parte superior a una cota de -70 cm, llegando hasta el fondo de la cuadrícula sin observarse su final inferior. Su anchura es de 45 cm.

Estructura IV: Muro de mortero, pegado a la Estructura II en profundidad, en su flanco E. Se trata de un mortero no trabado con piedras, muy endeble. Su anchura es de 55 cm. Es la estructura más baja de las localizadas en toda la excavación del claustro de La Merced.

Estructura V: Pavimento de ladrillos macizos, en la esquina-SE del sector E de la cata. Se asocian a la Estructura IV.

En el desarrollo vertical de los perfiles se observa la misma disposición de niveles de derrumbe y escombros que en el resto de las catas, con la singularidad de que aquí se documenta una de las zapatas de hormigón de la actual edificación, zapata que rompe los niveles hasta la máxima profundidad documentada. Asimismo se documenta la alternancia de gravas y hormigón, y el asiento de gravas y piedras que se asocian a la actual pavimentación- (cota 0/-40).

### 3. CONCLUSIONES

1. Excepto el nivel inferior de la Cata 4, donde aparecen a 1,40 m. de profundidad restos de un pavimento de ladrillería de cronología presumiblemente anterior al claustro, todos los demás niveles presentan importantes remociones de época moderna y contemporánea, con intrusiones de materiales de construcción de época actual, procedentes de las diversas obras de reparación y acondicionamiento del edificio.

2. En los cuatro cuadros abiertos no se han descubierto restos arqueológicos significativos que merezcan su conser-



**Foto 10. Cata 3: sector Norte. Detalle de muro y pavimento.**

vacación o algún otro tratamiento específico. Sin embargo, se han recogido aquellos materiales arqueológicos que puedan ofrecer algún dato parcial cultural y cronológico (esencialmente cerámica y restos óseos de fauna) y se han documentado gráficamente todas las plantas y perfiles.

3.- Los materiales arqueológicos, procedentes de niveles revueltos, pueden fecharse, por tipología cerámica, esencialmente, entre los siglos XVI y XX, aunque se ha detectado algún fragmento aislado de cerámica de posible cronología anterior.

4.- Dado que en los cuatro cuadros abiertos se ha excavado hasta profundidades significativas (Cuadro 1, hasta 2,20 m.; Cuadro 2, hasta 1,60 m.; Cuadro 3, hasta 1,40 m.; Cuadro 4, hasta 1,40 m.), sin que se encuentren en ellos restos arqueológicos que merezcan su conservación o traslado, se considera que las actuales obras de remodelación no afectarán sensiblemente al posible subsuelo en el que puedan existir restos anteriores, ya que, según manifestaciones de los directores de la obra, éstas no llegarán a las profundidades señaladas. Por lo tanto, se recomienda la correspondiente autorización para la continuidad de las actuales obras de remodelación.

5.- El presente informe lo es previo a la memoria oficial que, dentro de los plazos legales, se presentará a la Dirección General de Cultura, tras el estudio pormenorizado de todos los datos obtenidos.




Foto 11. Cata 4: lateral E, sector oriental y occidental.



Foto 12. Cata 4: sector occidental.





*Foto 13. Cata 4: Detalle de muro de ladrillo y tierra. Sector occidental.*



*Foto 14. Cata 4: Detalle de muro de ladrillo y tierra. Sector occidental.*



Foto 15. Cata 4: sector occidental. Detalle de estratigrafía.



Foto 16. Cata 4: sector oriental. Detalle de muro de ladrillo.